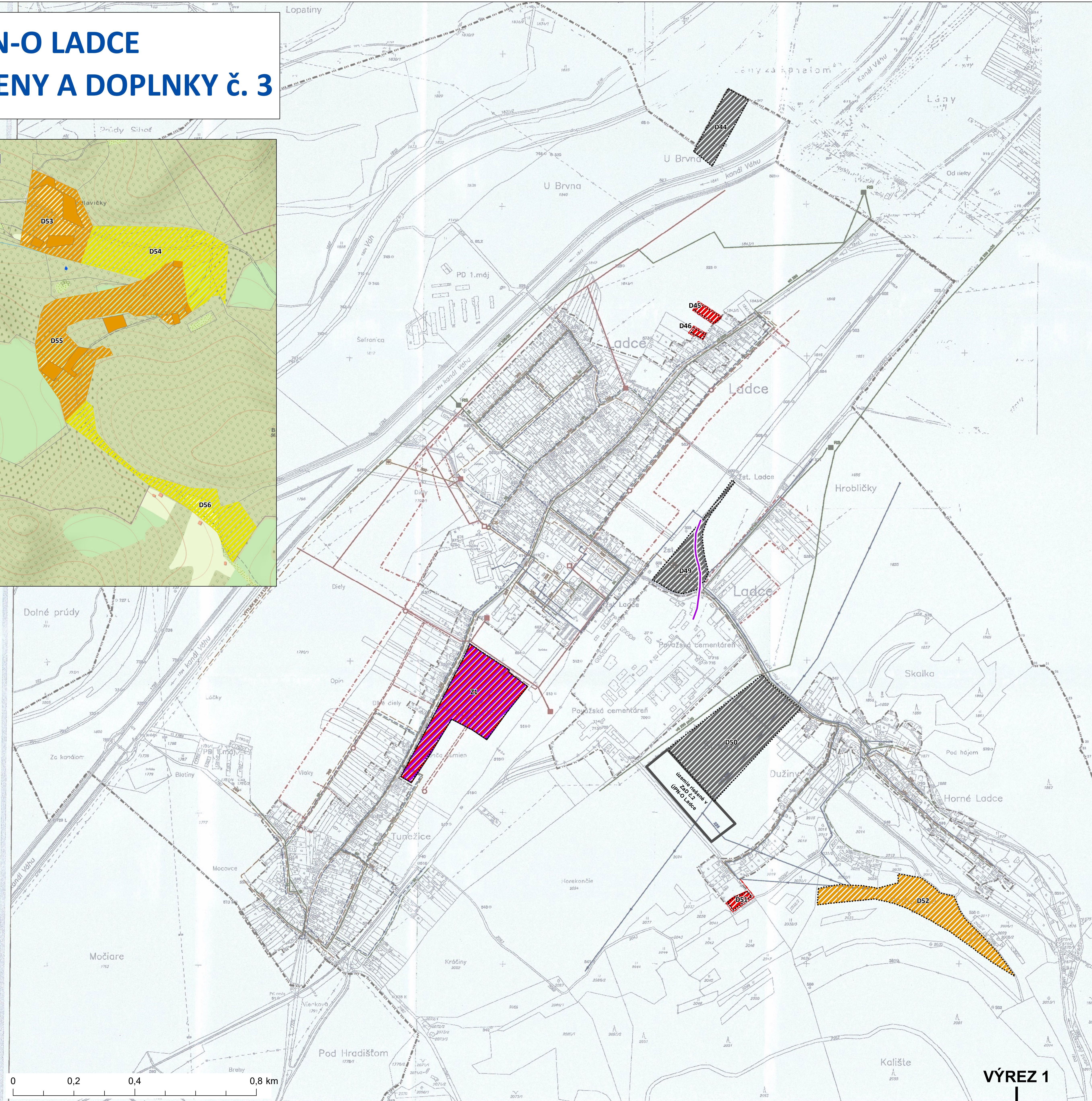
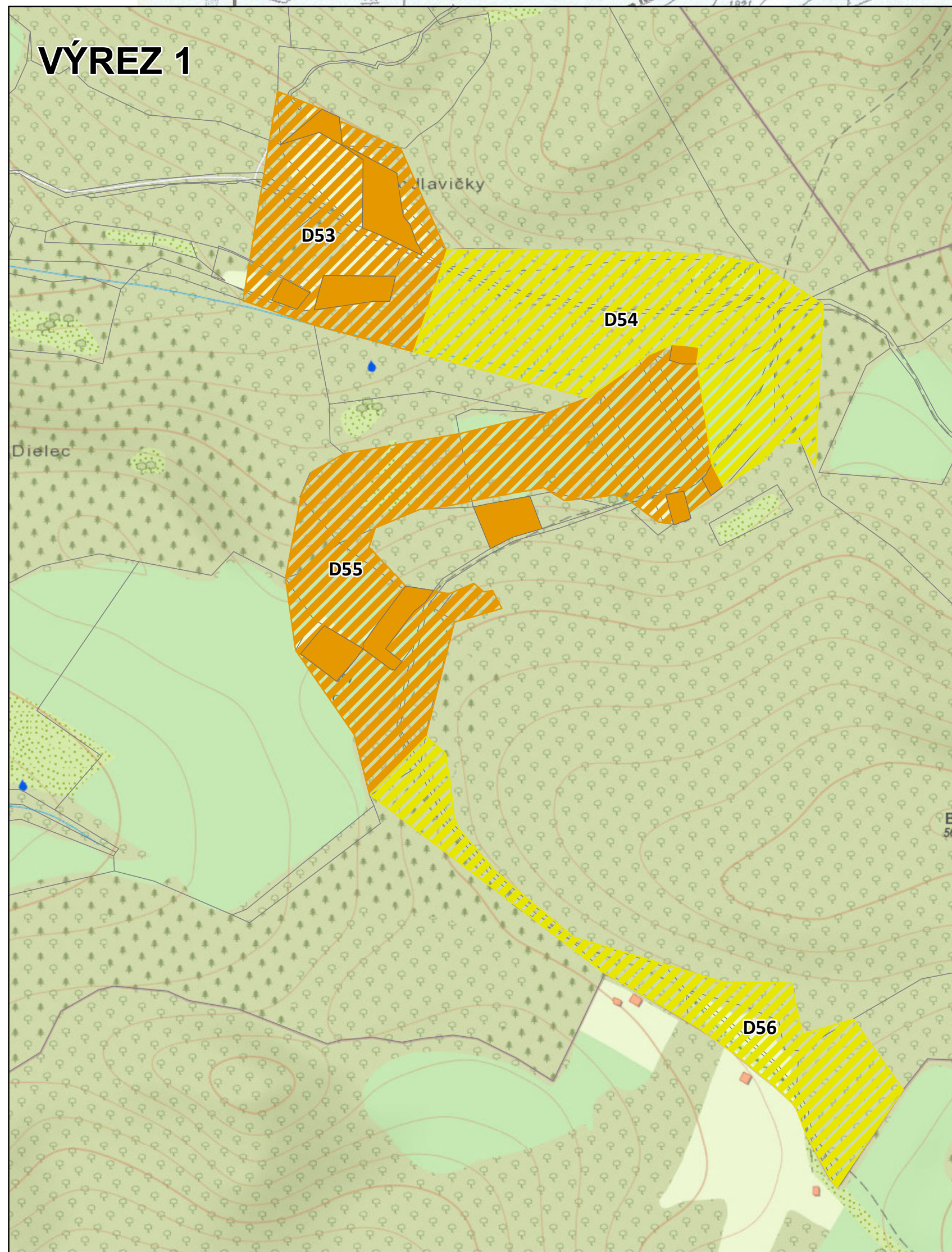


ÚPN-O LADCE ZMENY A DOPLNKY č. 3

ÚZEMNÝ PLÁN OBCE LADCE TECHNICKÁ INFRAŠTRUKTÚRA

VÝREZ 1



Legenda:

Slav	Návrh	Výňad	
			Hranica katastrálneho územia
			Hranica zastavaného územia
			Vodojem
			Vodovod
			ČOV
			Čerpacia stanica
			Kanalizácia
			Regulačná stanica
			Plynovod
			Trafostanica
			Elektrické vedenie VN 22 kV

SCHVAĽOVACIA DOLOŽKA
 SCHVAĽOVACÍ ORGÁN:
 OBEČNÉ ZASTUPITEĽSTVO OBCE LADCE
 ČÍSLO UZNESENIA: 51/2024
 DÁTUM SCHVAĽENIA: 29.7.2024

DOMINIK KOŠTALIK
 STAROSTA OBCE

PEČATKA OBCE

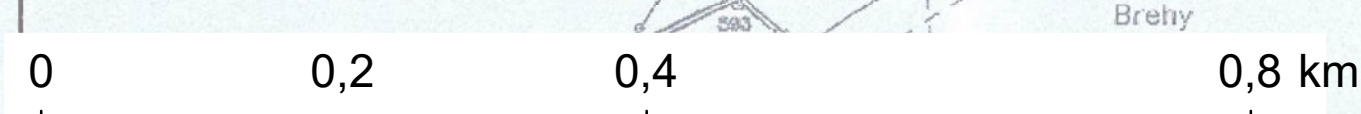



M 1 : 5 000



ÚZEMNÝ PLÁN OBCE LADCE ZMENY A DOPLNKY č. 3

OBSTARAVATEĽ: OBEC LADCE	SPRACOVATEĽ: URBIZ s.r.o.	ZODPOVEDNÝ RIŠITEĽ: ING. ARCH. ZDENA BRZA	GRAFICKÉ SPRACOVANIE: ING. MILAN HODAS	MIERKA: 1 : 5 000	DÁTUM: JUL 2024
NÁZOV VÝKRESU: TECHNICKÁ INFRAŠTRUKTÚRA				3	



VÝREZ 1